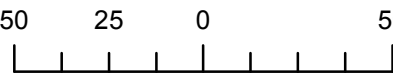


ZMIANA MIEJSCOWEGO PLANU ZAGOSPODAROWANIA PRZESTRZENNEGO OBSZARÓW WSI: BRZozowa, LUSZYCA, ŁĘG, TURSKO MAŁE, TURSKO MAŁE KOLONIA I ZAWADA W GMINIE POŁANIEC

Rysunek planu nr 2







ZASADY OBSŁUGI INFRASTRUKTURY TECHNICZNEJ

skala 1 : 2000 


Załącznik nr 2 do Uchwały Nr Rady Miejskiej w Połaniu z dnia

OZNACZENIA


Ustalenia obowiązujące

-  granica obszaru objętego zmianą planu
-  linie rozgraniczające tereny o różnym przeznaczeniu i sposobie zagospodarowania
-  tereny obiektów produkcyjnych, składów i magazynów PP15, PP16
-  teren drogi publicznej głównej ruchu przyspieszonego KDGP1
-  teren drogi publicznej lokalnej KDL1, KDL2
-  teren drogi publicznej dojazdowej KDD1

Elementy informacyjne

-  proponowany przebieg rowu melioracyjnego zarównanego

Elementy infrastruktury

-  sieć elektroenergetyczna niskiego napięcia
-  sieć elektroenergetyczna średniego napięcia
-  sieć wodociągowa
-  sieć gazowa
-  sieć kanalizacji deszczowej
-  sieć kanalizacji sanitarnej
-  sieć ciepłownicza
-  sieć telekomunikacyjna

PRACOWNIA EKO - GEO - PLAN

Główny projektant zmiany planu:
mgr Antoni Matuszko - członek Południowej
Okręgowej Izby Urbanistów z siedzibą
w Katowicach,
KT - 167

Opracowanie graficzne:
dr Lilianna Skublicka